

Wpłynęło dnia 20.09.2019
podpis Piezyk
423

Sieradz, dnia 17.09.2019 r.

P.P. Piezyk
20.09.19

DECYZJA

Na podstawie art. 39 ust. 3 ustawy z dnia 21 marca 1985 r. o drogach publicznych (tekst jednolity Dz. U. z 2018 r. poz. 2068 z późniejszymi zmianami) oraz art. 29a, 30, 32 ust. 1 pkt. 2 ustawy Prawo budowlane z dnia 7 lipca 1994 r. (tekst jednolity Dz. U. z 2019 r. poz. 1186 z późniejszymi zmianami) i art. 104 Kodeksu postępowania administracyjnego z dnia 14 czerwca 1960 r. (tekst jednolity Dz. U. z 2018 r. poz. 2096 z późniejszymi zmianami), po rozpatrzeniu wniosku, złożonego przez **Gminę Sieradz, ul. Armii Krajowej 5, 98-200 Sieradz w imieniu której działa Pan Janusz Fengler, PHU ORTUS Janusz Fengler, Wykonawstwo - Nadzory - Projektowanie - Eksploatacje, ul. Polna 9/2, 98-200 Sieradz**, w sprawie uzgodnienia przebiegu przyłącza kanalizacji sanitarnej do budynku mieszkalnego na działce nr ewid. 713 położonej w miejscowości Kłocko, gm. Sieradz, w pasie drogowym drogi powiatowej numer 1712E

zezwalam

na lokalizację i umieszczenie przyłącza kanalizacji sanitarnej do budynku mieszkalnego na działce nr ewid. 713 położonej w miejscowości Kłocko, gm. Sieradz, w pasie drogowym drogi powiatowej numer 1712E **do dnia 17.09.2020 r.**, przy zachowaniu następujących warunków:

- przyłączy kanalizacji sanitarnej należy wykonać zgodnie z załączonym szkicem lokalizacyjnym,
- w związku z planowaną przebudową drogi nr 1712E przedmiotowe przyłączy w tej drodze należy wykonać przed jej przebudową oraz w sposób nie kolidujący z przebudową drogi,
- projektowane przyłączy nie może naruszać elementów technicznych drogi oraz nie może przyczyniać się do czasowego lub trwałego zagrożenia bezpieczeństwa ruchu albo zmniejszenia wartości użytkowej drogi,
- przyłączy na długości pasa drogowego wykonać w rurze osłonowej, na głębokości min. 1,50 m, licząc od istniejącej nawierzchni do górnej krawędzi rury osłonowej,
- po zakończonych robotach należy właściwie zabezpieczyć pas drogowy odpowiednim materiałem, w celu uniemożliwienia pozostawienia w zniszczonej strukturze gruntu wolnych przestrzeni, które pod wpływem drgań pojazdów poruszających się po drodze powiatowej mogłyby prowadzić do osiadania gruntu i awarii drogi w obrębie prowadzonych robót,
- odtworzyć ewentualne uszkodzenia w konstrukcji jezdni stosując obowiązujące warunki techniczne i kolejność wykonania robót związanych z zagęszczeniem podbudowy i odtworzeniem nawierzchni do parametrów drogi KR-3:
 - 20 cm: podbudowa z tłucznia,

przyłącza kanalizacji sanitarnej w miejscowości Kłocko, gm. Sieradz, w pasie drogowym drogi powiatowej numer 1712E. Lokalizacja przyłącza wskazana została na mapie w skali 1:500, stanowiącej załącznik do niniejszej decyzji.

Organ po przeanalizowaniu zgromadzonego w sprawie materiału dowodowego, postanowił wyrazić zgodę na lokalizację przyłącza kanalizacji sanitarnej oraz ustalił warunki lokalizacji i umieszczenia w/w przyłącza wyszczególnione w sentencji decyzji.

Warunki zawarte w niniejszej decyzji mają na celu nie dopuszczenie do przedwczesnego zniszczenia nawierzchni drogi oraz zapewnić bezpieczeństwo ruchu drogowego.

Zezwolenie zarządcy drogi wyrażone w niniejszej decyzji nie jest równoznaczne z zezwoleniem na prowadzenie robót w pasie drogowym, o które strona zainteresowana winna wystąpić do Powiatowego Zarządu Dróg w Sieradzu zgodnie z art. 40 ust. 2 ustawy o drogach publicznych.

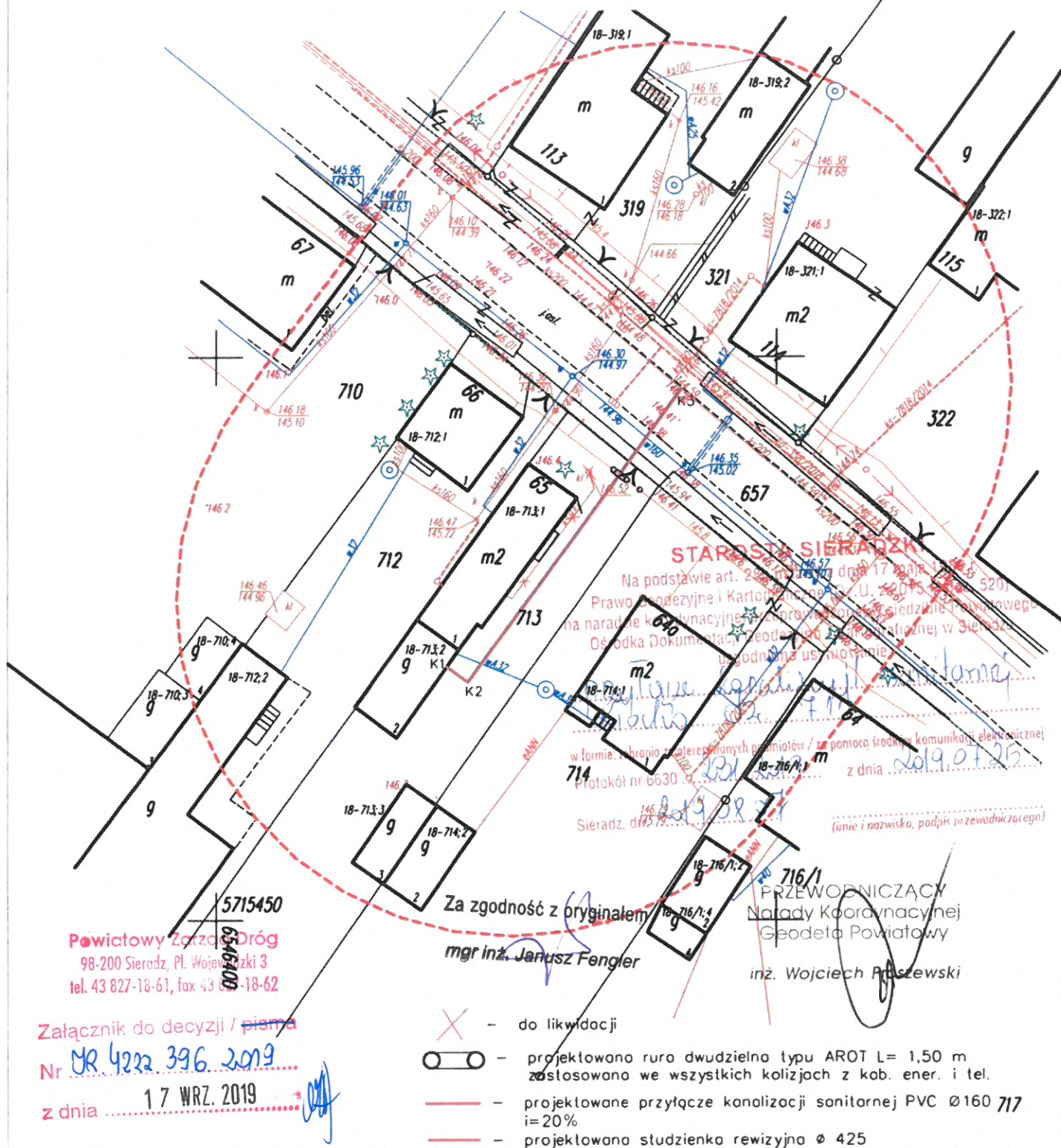
Pouczenie: Od niniejszej decyzji służy odwołanie do Samorządowego Kolegium Odwoławczego w Sieradzu za moim pośrednictwem w terminie 14 dni od daty jej otrzymania. Strona może zrzec się prawa do wniesienia odwołania w terminie do jego wniesienia wobec organu, który decyzję wydał. Oświadczenie o zrzeczeniu się prawa do wniesienia odwołania wywołuje skutek polegający na tym, że decyzja staje się ostateczna i prawomocna z dniem jego doręczenia organowi.

Z up. Zarządu Powiatu
Dyrektor
Powiatowego Zarządu Dróg
Robert Hulek

Otrzymują:

1. Pan Janusz Fengler
PHU ORTUS Janusz Fengler, Wykonawstwo - Nadzory - Projektowanie - Eksploatacje
ul. Polna 9/2, 98-200 Sieradz
2. a/a

Wszystkie przybory sanitarne usytuowane poniżej terenu, muszą posiadać automatyczne zamknięcie przeciwzalewowe lub powinny być opróżniane poprzez przepompownie zgodnie z Rozporządzenia Min. Infrastruktury z dnia 12 kwietnia 2002 r. w sprawie warunków technicznych, jakim powinny odpowiadać budynki i usytuowanie – 124, Dz.U.2002 nr 75 poz.690.





Niniejszy egzemplarz mapy jest fragmentem mapy sytuacyjno-wysokościowej do celów projektowych w skali 1:500 zaewidencjonowanej w PODGiK w Sieradzu pod nr P.1014.2019.1340 w dniu 23.05.2019 r.

Zo zgodność z oryginałem
mgr inż. Janusz Fengler



PHU "ORTUS" Janusz Fengler
ul. Polna 9/2
98-200 Sieradz

Inwestor:
Gmina Sieradz
ul. Armii Krajowej 5
98-200 Sieradz

	Imię i nazwisko	Data	Podpis
Projektował:	mgr inż. J. Fengler upr. 324/82/87	07.2019	
Opracowała:	mgr inż. Elżbieta Amanowicz	07.2019	
Skala: 1:500	Inwestycja: Budowa przyłączy kanalizacji sanitarnej do budynku mieszkalnego zlokalizowanego dz. nr 713, m. Kłocko 65, gm. Sieradz		
Nr rys. 1	Tytuł rysunku: Plan Zagospodarowania Terenu		
	Brzoza: Techn – Sanit	Stadium: PB – W	str.